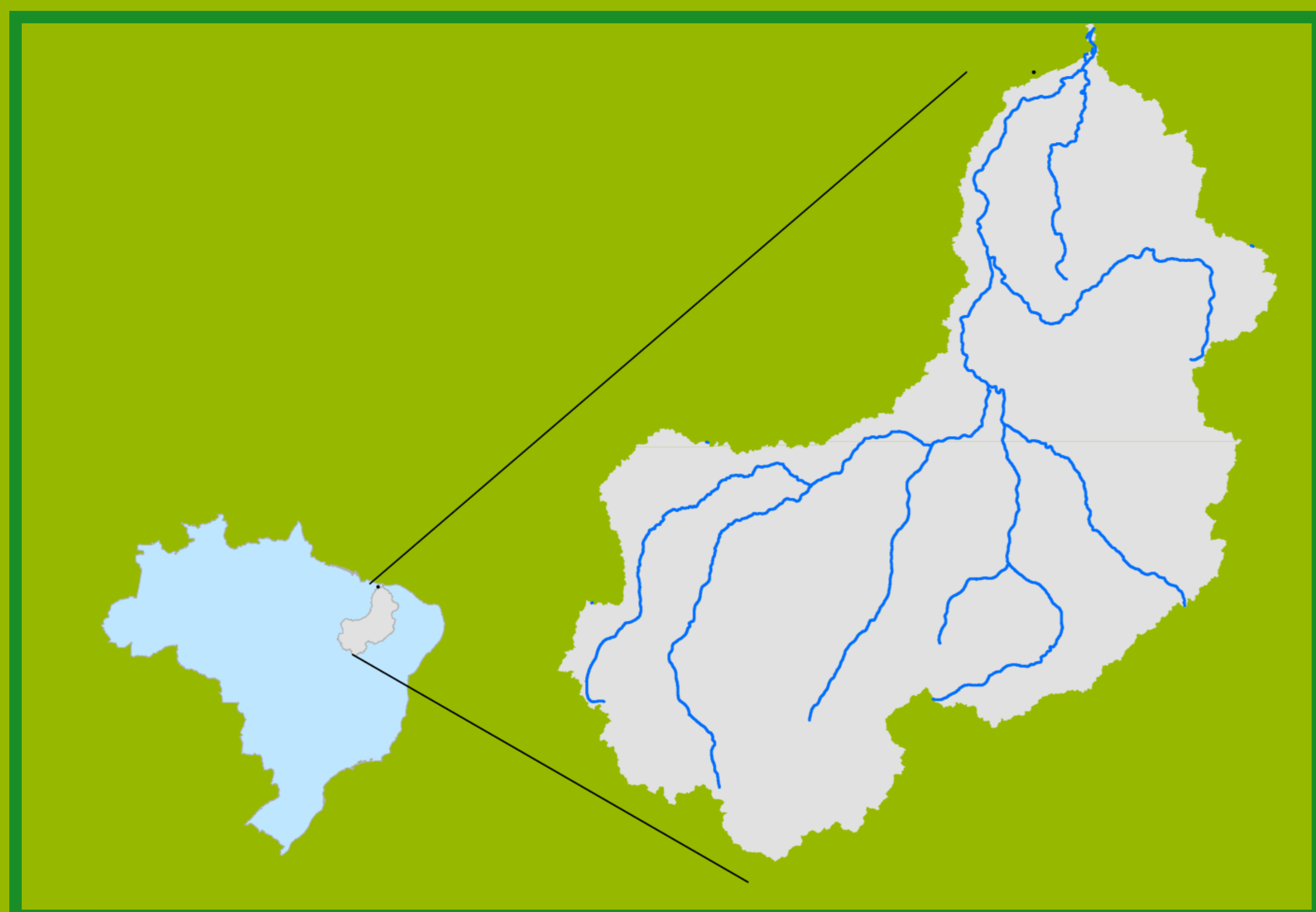


## Localização da bacia do Rio Parnaíba



Legenda:



**Teresina-CHESF - 34690000**

Data	Cota (m)	Vazão (m³/s)
22/04/2024	3,18	760
23/04/2024	3,15	749
24/04/2024	3,62	922
25/04/2024	3,87	1.020
26/04/2024	3,87	1.020

\* Média do dia 26/04/24 até 08:45h

**UHE Boa Esperança**

Data	Vazão Afluente (m³/s)	Vazão Defluente (m³/s)	Volume Útil (%)
21/04/2024	524	443	96,08
22/04/2024	588	449	96,71
23/04/2024	701	539	97,44
24/04/2024	593	547	97,65
25/04/2024	574	748	96,86

**Ribeiro Gonçalves - 34060000**

Data	Cota (m)	Vazão (m³/s)
22/04/2024	3,66	289
23/04/2024	3,60	276
24/04/2024	3,39	237
25/04/2024	3,23	209
26/04/2024	3,17	199

\* Média do dia 26/04/24 até 09:45h

Teresina



Rio Poti


**Prata do Piauí - 34770000**

Data	Cota (m)	Vazão (m³/s)
22/04/2024	3,11	264
23/04/2024	4,48	523
24/04/2024	4,83	588
25/04/2024	3,79	382
26/04/2024	2,96	240

\* Média do dia 26/04/24 até 09:15h



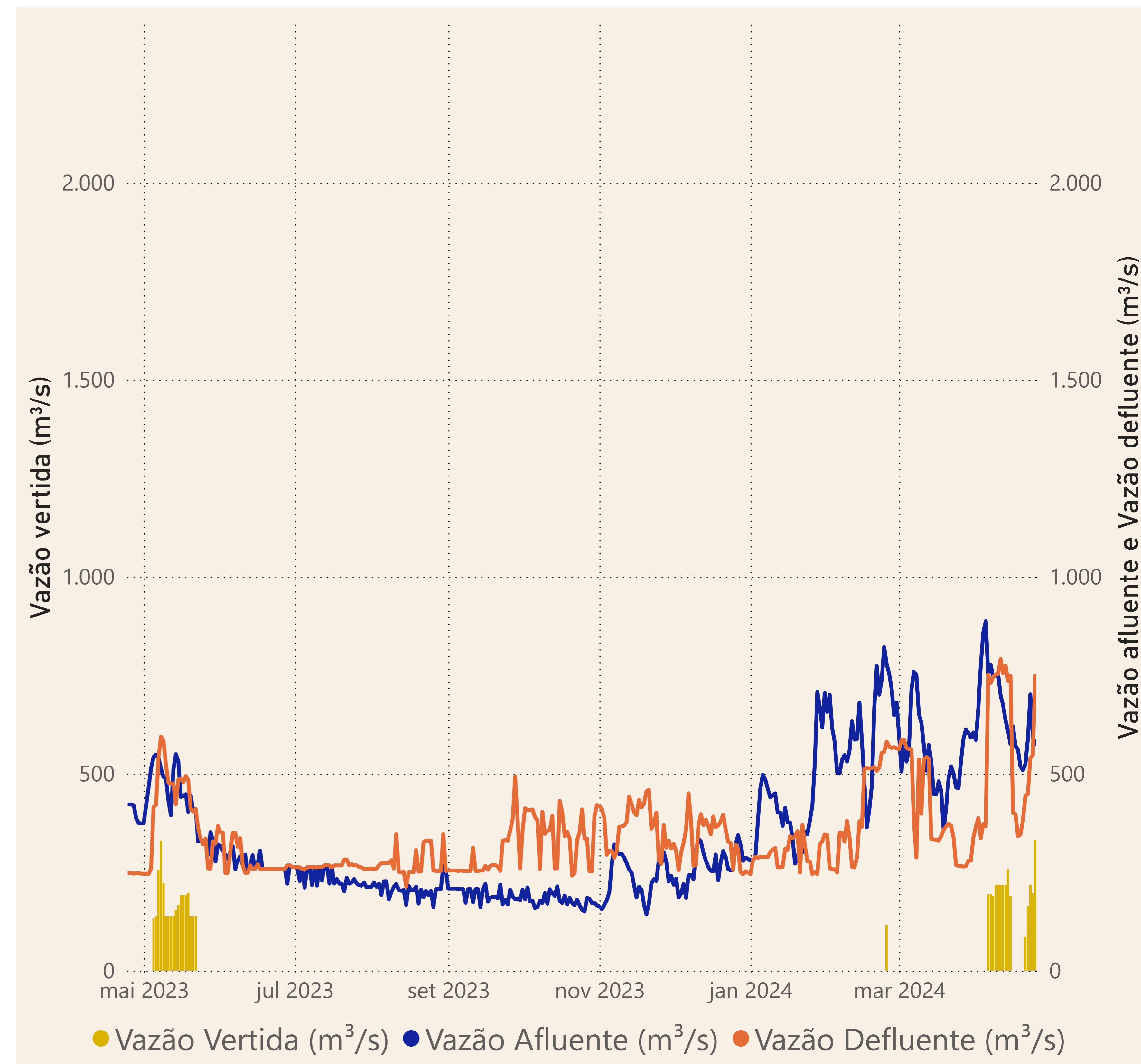
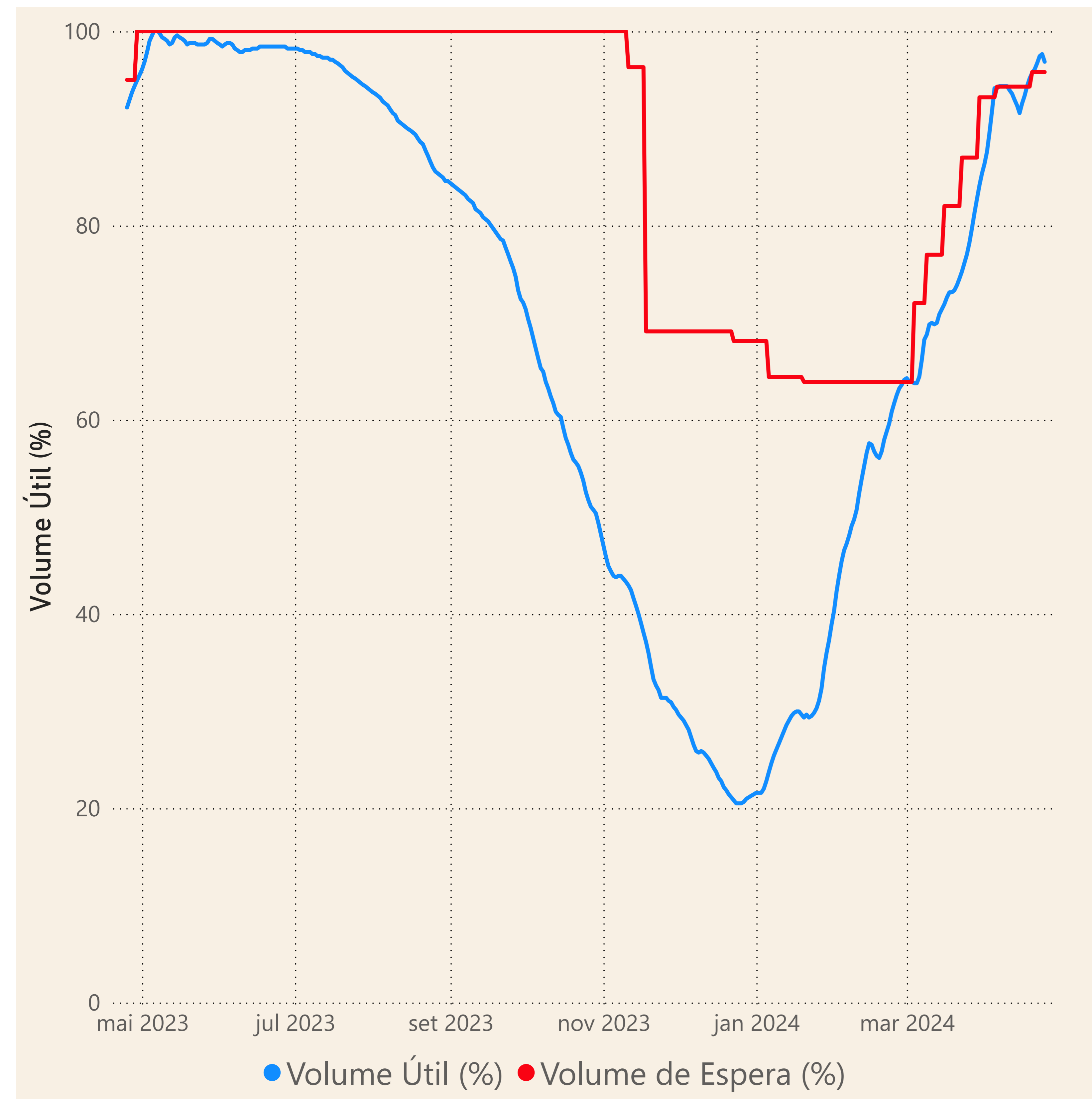
Rio Parnaíba



Fonte de dados: ONS e [HidroWeb](#)

# Acompanhamento da Bacia do Rio Parnaíba

## Operação da UHE Boa Esperança



**Saiba mais** sobre os termos técnicos da operação dos reservatórios no [Glossário do Sistema de Acompanhamento de Reservatórios - SAR da ANA](#)